

IO 01.a

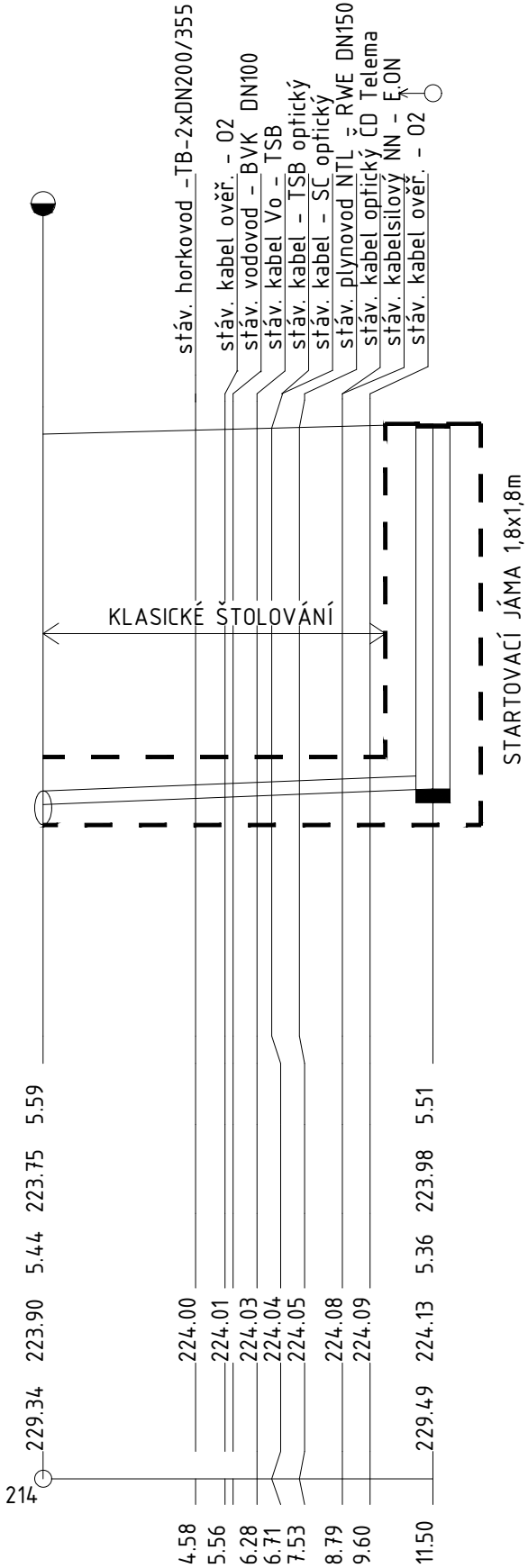
KATASTRY
PARCELNÍ ČÍSLA
DRUH POVRCHU
VZDÁLENOSTI ŠACHET

Veveří		
1672		(1)
ASFALT	CHODNÍK	(2)
11.45		

(n) TABULKA VYSVĚTLIVEK
(1) 1669/3
(2) ZELEN

SMĚROVÉ POMĚRY

MĚŘÍTKA 1:200/100



HLOUBKA VÝKOPU

KÓTA VÝKOPU

HLOUBKA DNA POTRUBÍ

KÓTA DNA POTRUBÍ

KÓTA PŮVODNÍHO TERÉNU

SROVNÁVACÍ ROVINA

STANIČENÍ [km/m]
PROFIL[mm]-MATERIÁL-DÉLKA[m]
SKLON[promile]-DÉLKA[m]
ULOŽENÍ

0.0
DN200-WAVIN KG PVC-11.50
20.0-11.50
Beť. deska, pražec, obetonování

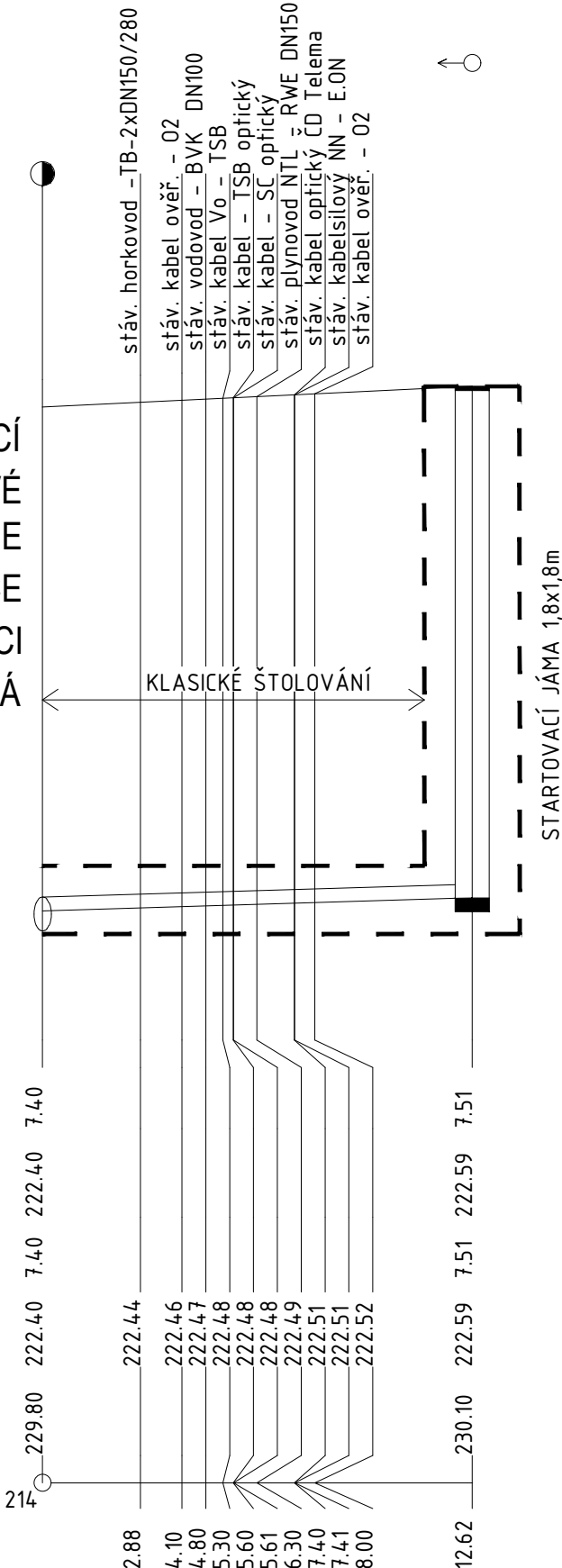
IO 01.b

KATASTRY
PARCELNÍ ČÍSLA
DRUH POVRCHU

Veveří		
1672		1669/1
ASFALT	CHODNÍK	

MĚŘÍTKA 1:200/100

REKONSTRUKCE STÁVAJÍCÍ
PŘÍPOJKY SPLAŠKOVÉ
KANALIZACE IO 01.b BUDE
SOUČÁSTÍ REKONSTRUKCE
SPLAŠKOVÉ KANALIZACE V ULICI
DŘEVAŘSKÁ



HLOUBKA VÝKOPU

KÓTA VÝKOPU

HLOUBKA DNA POTRUBÍ

KÓTA DNA POTRUBÍ

KÓTA PŮVODNÍHO TERÉNU

SROVNÁVACÍ ROVINA

STANIČENÍ [km/m]
PROFIL[mm]-MATERIÁL-DÉLKA[m]
SKLON[promile]-DÉLKA[m]
ULOŽENÍ

0.0
DN200-WAVIN KG PVC-12.62
24.0-12.62
Beť. deska, pražec, obetonování

IO 01.c

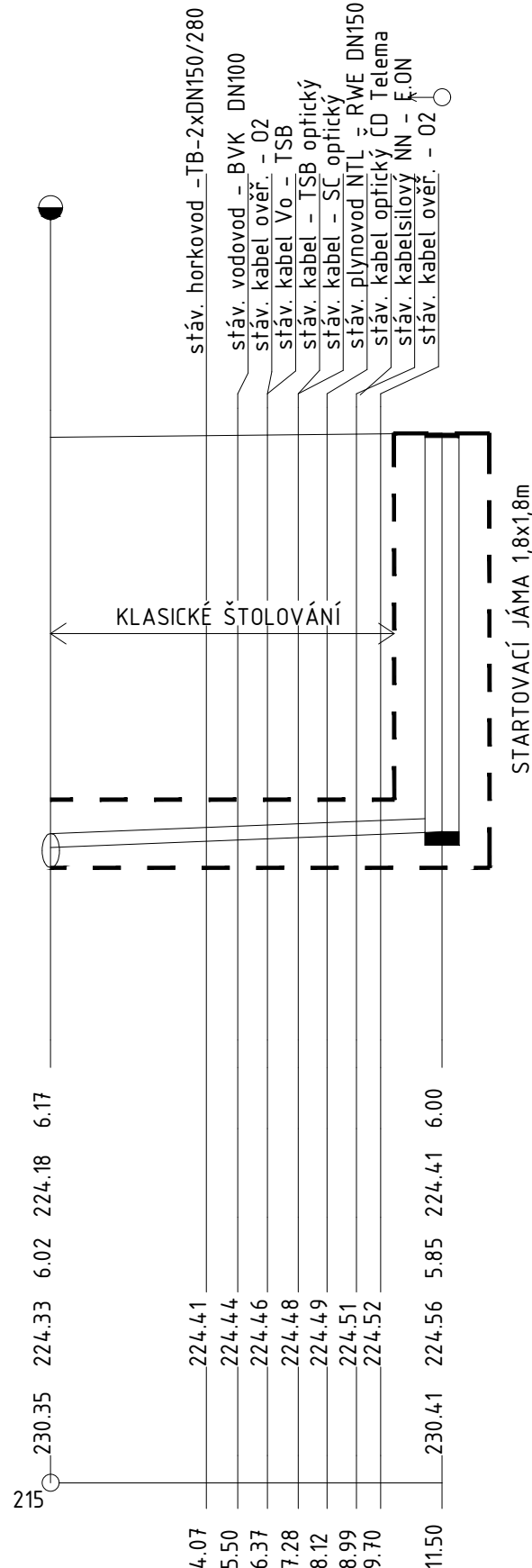
KATASTRY
PARCELNÍ ČÍSLA
DRUH POVRCHU
VZDÁLENOSTI ŠACHET

Veveří		
1672		(1)
ASFALT	CHODNÍK	(2)
11.50		

(n) TABULKA VYSVĚTLIVEK
(1) 1669/1
(2) ZELEN

SMĚROVÉ POMĚRY

MĚŘÍTKA 1:200/100



HLOUBKA VÝKOPU

KÓTA VÝKOPU

HLOUBKA DNA POTRUBÍ

KÓTA DNA POTRUBÍ

KÓTA PŮVODNÍHO TERÉNU

SROVNÁVACÍ ROVINA

STANIČENÍ [km/m]
PROFIL[mm]-MATERIÁL-DÉLKA[m]
SKLON[promile]-DÉLKA[m]
ULOŽENÍ

0.0
DN200-WAVIN KG PVC-11.50
20.0-11.50
Beť. deska, pražec, obetonování

AUTOREM PROJEKTOVÉ DOKUMENTACE JE SPOLEČNOST TECHNICAL PROJECT, S.R.O. A PROJEKTOVÁ DOKUMENTACE JE JEJÍM AUTORSKÝM DÍLEM. ÚPRAVY, KOPIE A JINÉ NAKLÁDÁNÍ S PROJEKTOVOU DOKUMENTACÍ JSOU MOŽNÉ POUZE S PÍSEMNÝM SOUHLASEM AUTORA PROJEKTOVÉ DOKUMENTACE. ZMĚNY TECHNICKÉHO ŘEŠENÍ A ZMĚNY NAVRŽENÝCH VÝROBKŮ PŘI VÝSTAVBĚ, JSOU MOŽNÉ POUZE S PÍSEMNÝM SOUHLASEM AUTORA PROJEKTOVÉ DOKUMENTACE, V OPAČNÉM PŘÍPADĚ AUTOR PROJEKTOVÉ DOKUMENTACE NENÍ ODPOVĚDNÝ ZA FUNKČNOST STAVBY, SPRÁVNOST TECHNICKÉHO ŘEŠENÍ A VZNIKLE ŠKODY.

VÝŠKOVÝ SYSTÉM Bpv ±0,000 = PODLAHA V 1.NP

AKCE:		STUPEŇ PD:	
OPRAVA LEŽATÉ KANALIZACE A PŘÍPOJEK		DPS - DOKUMENTACE PRO PROVEDENÍ STAVBY	
BOTANICKÁ č.p.: 37, 39, 41, 43, 45, 45a		OBJEKT:	
		IO 01.a, IO 01.b, IO 01.c	
INVESTOR A OBJEDNATEL:		ČÁST DOKUMENTACE:	
STATUTÁRNÍ MĚSTO BRNO		IO 01 - SOUBOR KANALIZAČNÍCH PŘÍPOJEK	
MÍSTO STAVBY:		ZAKÁZKOVÉ ČÍSLO:	AUTORIZACE:
Brno, katastrální území: Veverčí pozemek s parcelním číslem: 1669/1, 1669/3, 1672		TP_21_065	
		DATUM:	
		7/2023	
		FORMÁT:	
		4 x A4	
		KOPIE:	
		MĚŘÍTKO:	
		1:200/100	
ZHOTOVITEL ČÁSTI:		VÝKRES:	
Technical Project, s.r.o. Špitálka 605/5 602 00 Brno CZECH REPUBLIC www.technical-project.com ičo: 07737173		PODÉLNÝ PROFIL	
ODPOVĚDNÝ PROJEKTANT:		REVIZE:	ČÍSLO VÝKRESU:
Bc. Miroslav Dobrovolný		---	D.2
VYPRACOVAL:			
Ing. Matouš Vajda			