

ÚZEMÍ  
POVRCH ÚZEMÍ

BRNO ŠTÝŘICE				
šachta	zatravněno	2	3	4
zatravněno				

LEGENDA:

1) -89.82 - 1.67

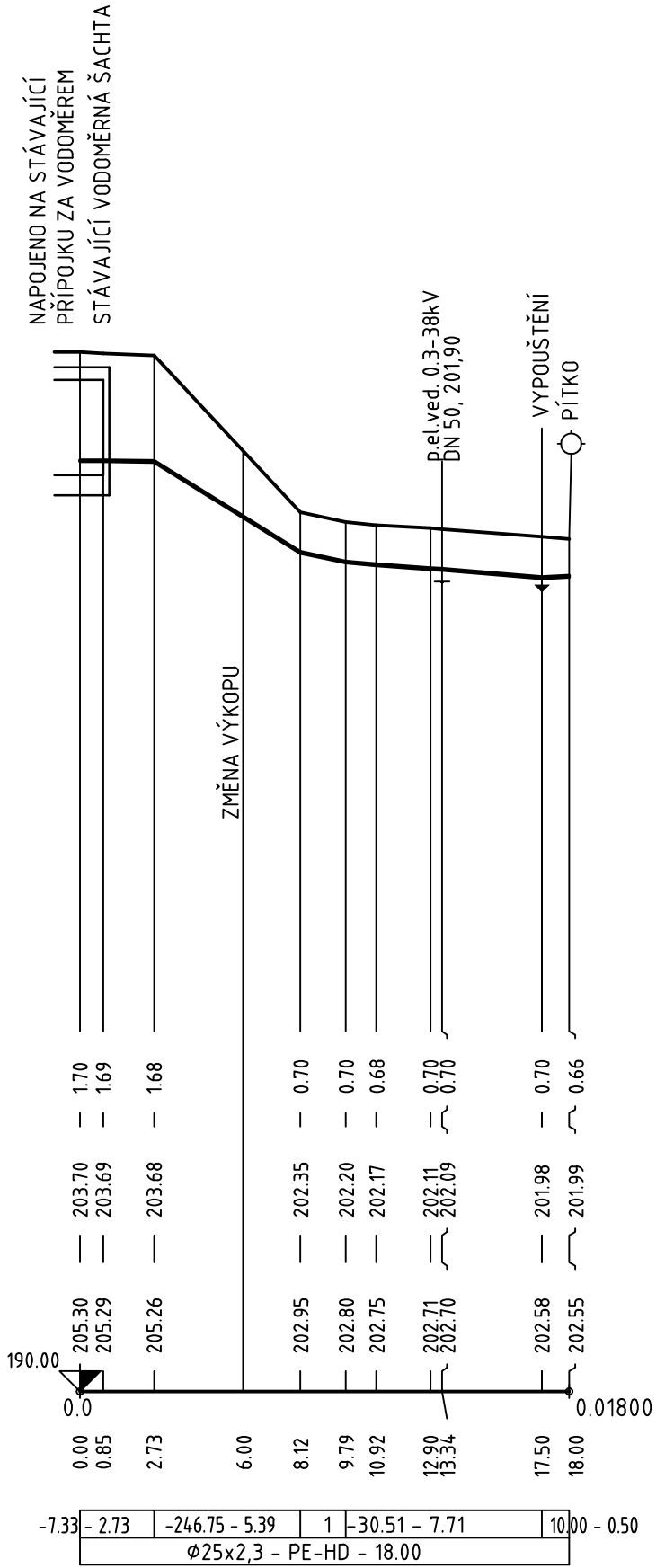
2) chodník

3) zatravněno

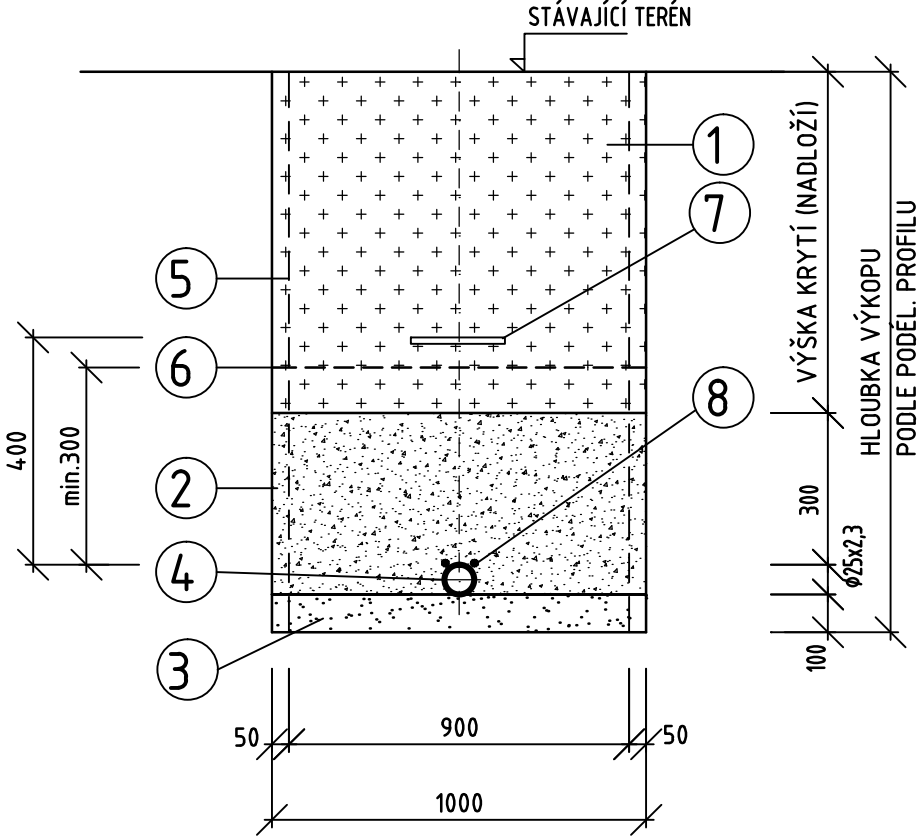
4) chodník

PODÉLNÝ PROFIL VODOVODU

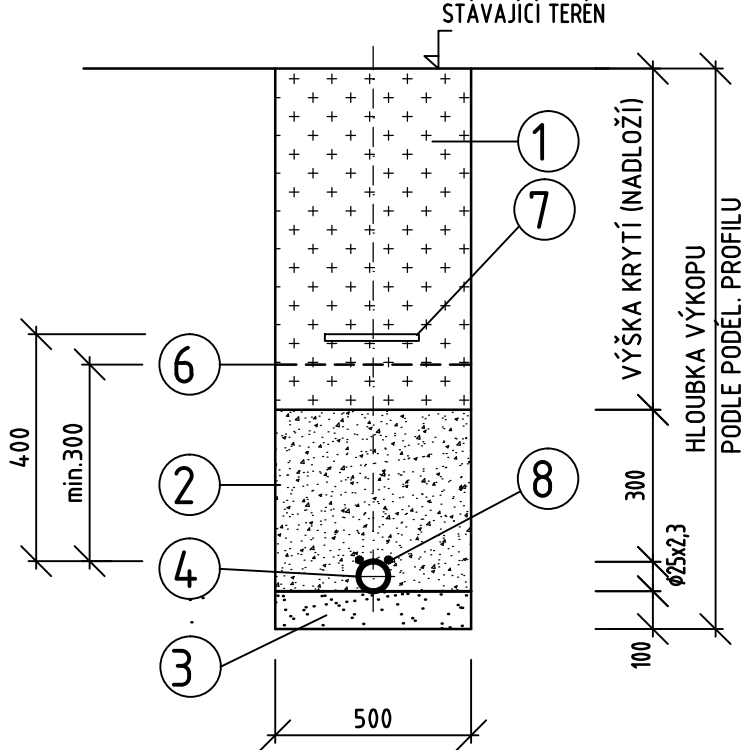
MĚŘÍTKO 1:250/100



ULOŽENÍ POTRUBÍ  
PAŽENÝ VÝKOP



ULOŽENÍ POTRUBÍ  
NEPAŽENÝ VÝKOP



LEGENDA

- 1
- HUTNĚNÝ ZÁSYP VYTĚŽENOU ZEMINOU
- 2
- OBSYP Z NESOUDRŽNÉHO MATERIÁLU  
MAX. ZRNITOST 20 mm
- 3
- ŠTĚRKOPÍSKOVÉ LOŽE, VELIKOST ZRN MAX. 20 mm
- 4
- VODOVODNÍ POTRUBÍ Z PEHD PE 100, Ø25x2,3, PN 16, SDR 11
- 5
- PAŽENÍ VÝKOPU ŘÍDKÝM PŘÍLOŽNÝM PAŽENÍM
- 6
- ÚROVEŇ PRO STROJNÍ HUTNĚNÍ  
(MIN. 300 mm NAD VRCHOLEM POTRUBÍ)
- 7
- VÝSTRAŽNÁ FÓLIE
- 8
- IDENTIFIKAČÍ VODIČ IZOLOVANÝ Cu 4 mm2

Poznámka:

Před započítím výkopových prací je nutno vytyčit veškeré stávající podzemní i nadzemní inženýrské sítě!

Výškový systém Balt po vyrovnání

INVESTOR :	STATUTÁRNÍ MĚSTO BRNO - městská část Brno - střed	
SÍDLO:	Dominikánské nám. 2, 601 69 Brno	ICO: 44 99 27 85 DIČ: CZ 44 99 27 85
AKCE :	REVITALIZACE PARKU DVORSKÉHO	
STUPEŇ :	DOKUMENTACE PRO PROVÁDĚNÍ STAVBY	DATUM: 05/2019
PROJEKT :	Mgr. Ing. Lucie Radilová, El. Přemyslovny 50, 625 00 Brno Ateliér: Opletalova 6, 602 00 Brno	

ČÁST DOKUMENTACE :	D7 SO 07 – ARÁLOVÝ ROZVOD VODY
--------------------	--------------------------------

ZPRACOVATEL ČÁSTI:	ZODPOVĚDNÝ PROJEKTANT :	RAZÍTKO	PARÉ
Ing. Vladimír Fišer Tel/fax.: 736 153 931 e-mail: vlfiser@email.cz	Ing. Mgr. LUCIE RADILOVÁ  VYPRACOVAL: Ing. Vladimír Fišer		
VÝKRES :		SO07.4.	
PODÉLNÝ PROFIL, ULOŽENÍ POTRUBÍ			