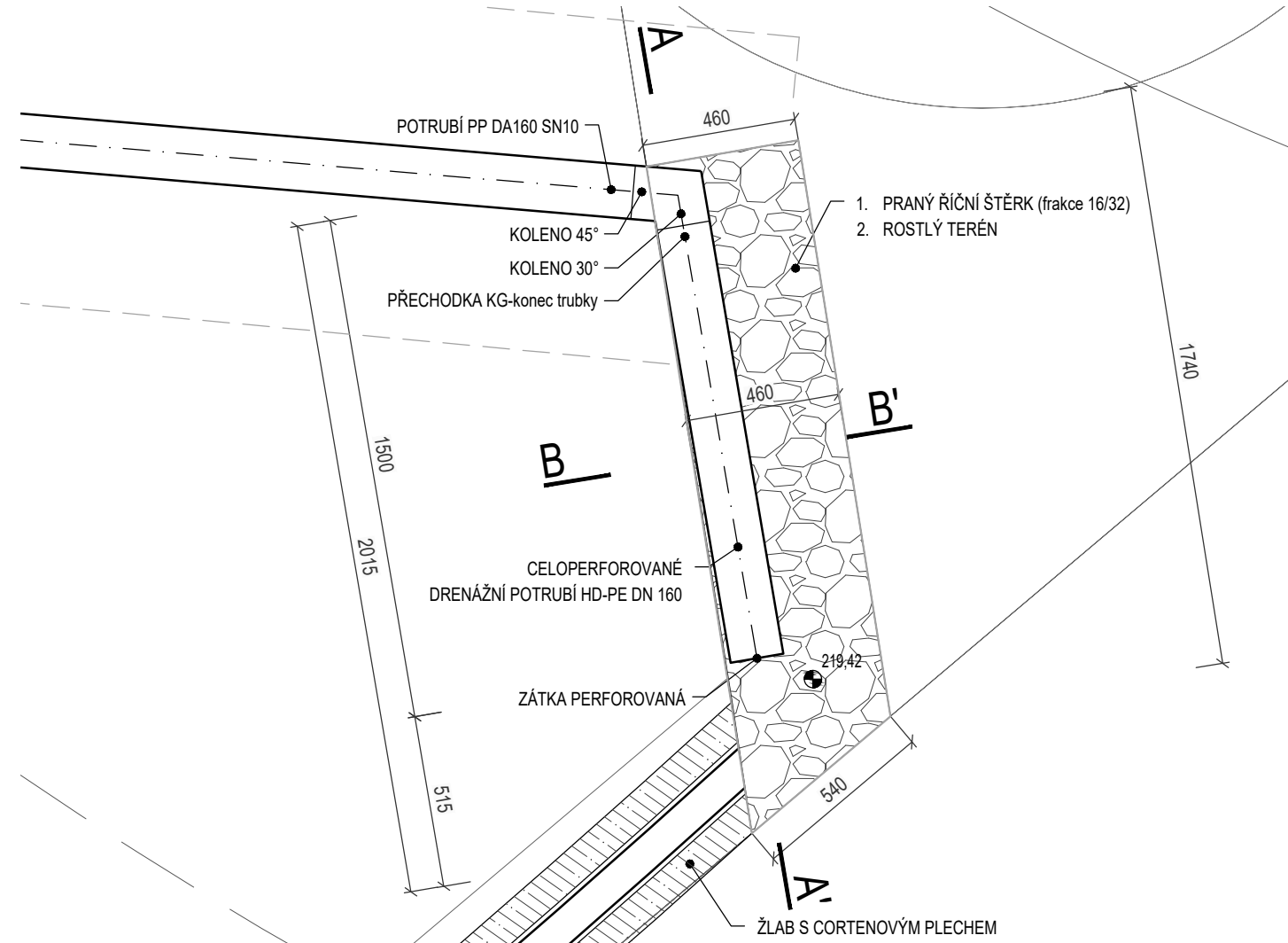


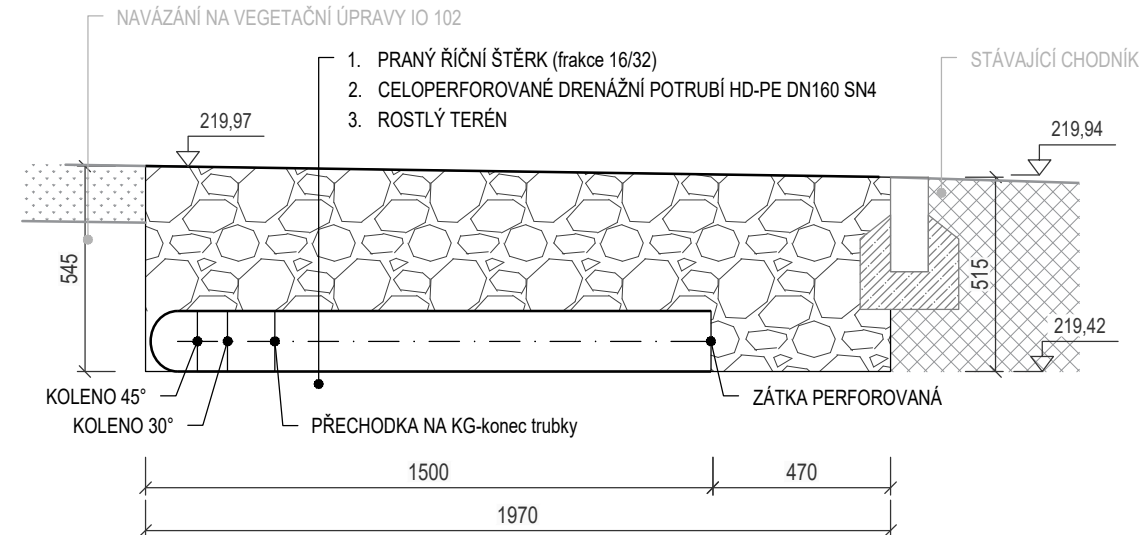
1:20

1:20



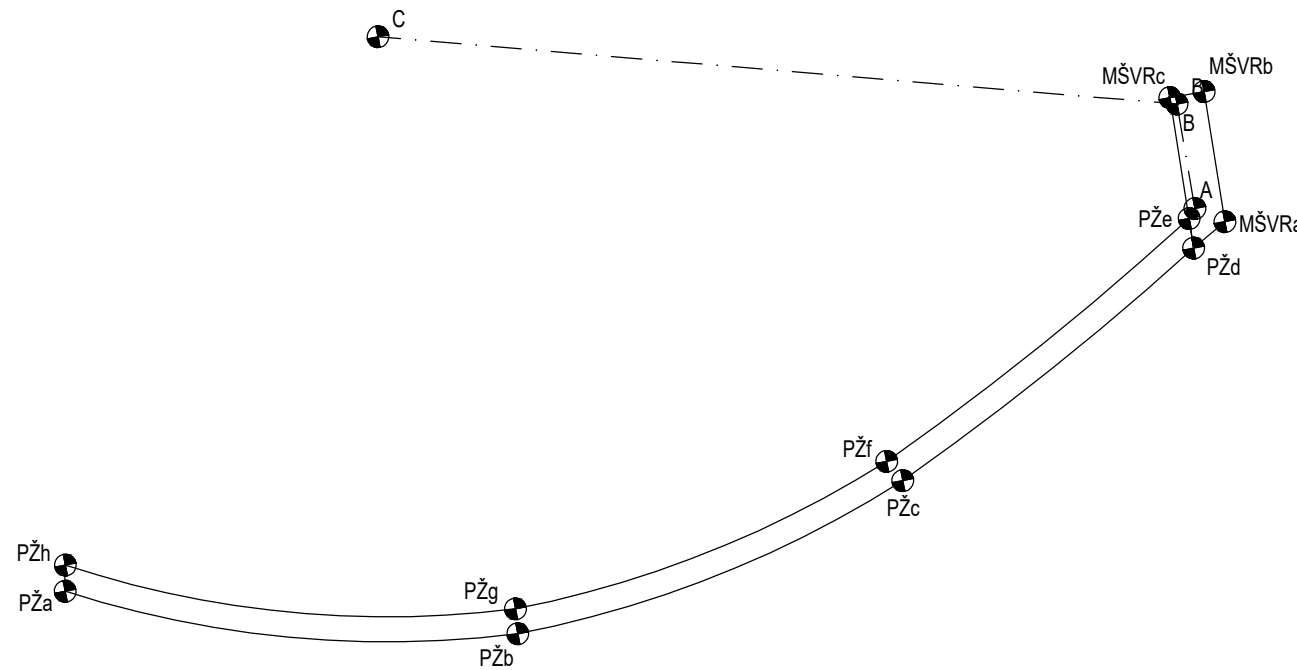
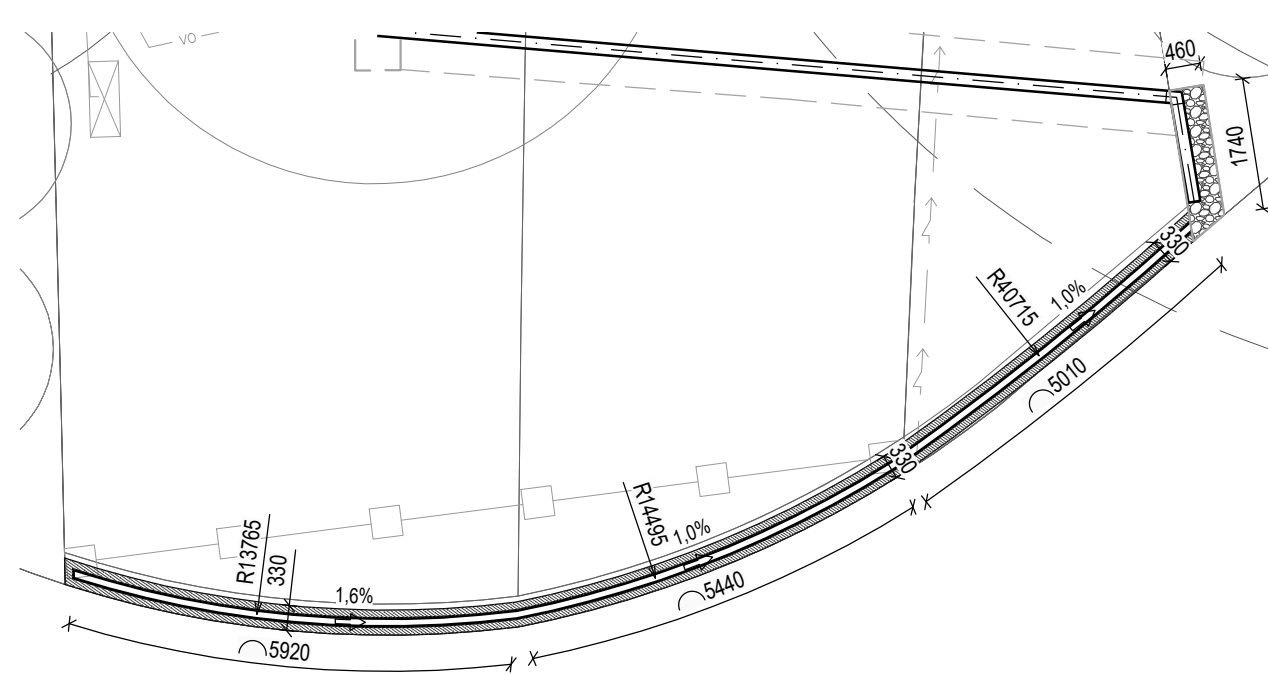
1:20

1:20



1:100

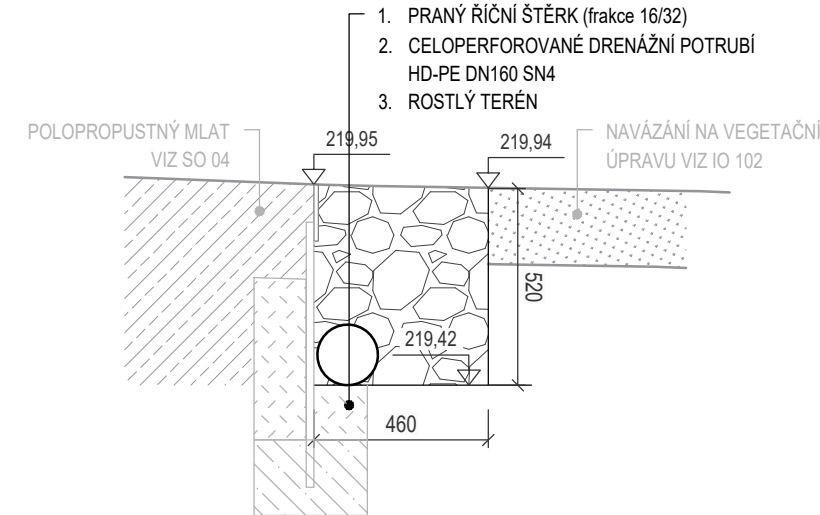
1:100




Označení	X	Y	Označení	X	Y
A	1160401,393	598189,736	Pžb	1160407,014	598198,691
B	1160400,012	598189,972	Pžc	1160404,987	598193,597
C	1160399,121	598200,540	Pžd	1160401,915	598189,753
MŠVRa	1160401,567	598189,340	Pže	1160401,524	598189,813
MŠVRb	1160399,847	598189,615	Pžf	1160404,736	598193,813
MŠVRc	1160399,926	598190,068	Pžg	1160406,685	598198,722
Pža	1160406,453	598204,677	Pžh	1160406,106	598204,674

1:20

1:20



PROJEKT		INVESTOR	ARCHITEKT
PARK NA MORAVSKÉM NÁMĚSTÍ V BRNĚ		ÚMČ Brno-střed Dominikánská 2 601 69, Brno IČO: 44992785 DIČ: CZ44992785	 consequence forma, s.r.o. 756 04, Nový Hrozenkov 760 IČO: 04849582 DIČ: CZ04849582 kancelář Brno: Botanická 59, 602 00 Brno e. info@consequence.cz t. +420 530 345 204
ZPRACOVATEL ČÁSTI JV PROJEKT VH s.r.o., Kosmákova 1050/49, 615 00 Brno			DATUM 30.06.21 PARÉ
AUTORIZOVANÝ PROJEKTANT Ing. Jiří Vítek, ČKAIT 1000744			
VYPRACOVAL Ing. Veronika Brychtová			
STUPEŇ DOKUMENTACE PDPS			
ČÁST DOKUMENTACE D.1.4.1.A Hospodaření s dešťovými vodami			
NÁZEV VÝKRESU Mělká šterková vsakovací rýha u památného stromu a povrchový žlábek			ČÍSLO VÝKRESU D.1.4.1.A.18