


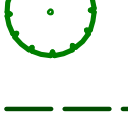



LEGENDA


- 


STROMY STÁVAJÍCÍ PONECHANÉ
- 

STROMY PŘESAZENÉ
- 

KEŘE STÁVAJÍCÍ PONECHANÉ
(POPŘ. VYSAZENÉ Z JINÉHO PROJEKTU)
- 


KEŘE NOVĚ NAVRŽENÉ
- 


TRÁVNÍK NOVĚ ZALOŽENÝ V PROHLUBNI
(0-30 CM POD OKOLNÍ TERÉN)
- 

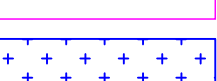
TRÁVNÍK NOVĚ ZALOŽENÝ V PROHLUBNI
(50 CM POD OKOLNÍ TERÉN)
- 


MODELACE TERÉNU- PROHLUBEŇ
-


MODELACE TERÉNU- NÁSYP
- 


VÝŠKOVÁ ÚROVEŇ PŮVODNÍ/NAVRŽENÁ
- 


MAPA KATASTRU NEMOVITOSTÍ
- 


DOPADOVÁ PLOCHA LITÁ PRYŽ
- 

DLAŽBA BETONOVÁ
- 


ZPEVNĚNÍ SVAHU
- 

NOVÝ/OPRAVENÝ PLOT, BRANKA
- 

AKÁTOVÉ PRVKY
- 

LAVIČKA, ODP. KOŠ
- 

PÍSKOVCOVÉ BALVANY

VEDOUČÍ PROJEKTU:	Ing. Jitka Vágnerová	VYPRACOVALA:	Ing. Jitka Vágnerová		Ing. Jitka Vágnerová Ve Zmolách 10 675 72 Kralice n./Osł. info@vagnerova.cz tel.: 723 078 457	
ZODPOVĚDNÝ PROJEKTANT:	Ing. Jitka Vágnerová	DATUM:	ÚNOR 2020			
NÁZEV AKCE:	ZŠ A MŠ BRNO, HORNÍ 16, P.O. - VYBUDOVÁNÍ WORKOUTOVÉHO HRŠTĚ					
INVESTOR:	STATUTÁRNÍ MĚSTO BRNO, MĚSTSKÁ ČÁST BRNO- STŘED		STUPEŇ DOKUMENTACE:			DPS
ČÁST:	D. DOKUMENTACE OBJEKTŮ		ROZSAH:	2xA4	MĚŘÍTKO:	1:100
MÍSTO STAVBY:	KÚ Štýřice, p. č. 1387/1		PARÉ:		VÝKRES Č.:	
NÁZEV VÝKRESU:	Vytýčovací plán					D.01