


KATASTR
ČÍSLO PARCELY
POVRCH ÚZEMÍ
VZDÁLENOST LOMŮ

MĚSTO BRNO	
802	
NEZPEVNĚNÝ POVRCH	
16.70	24.00

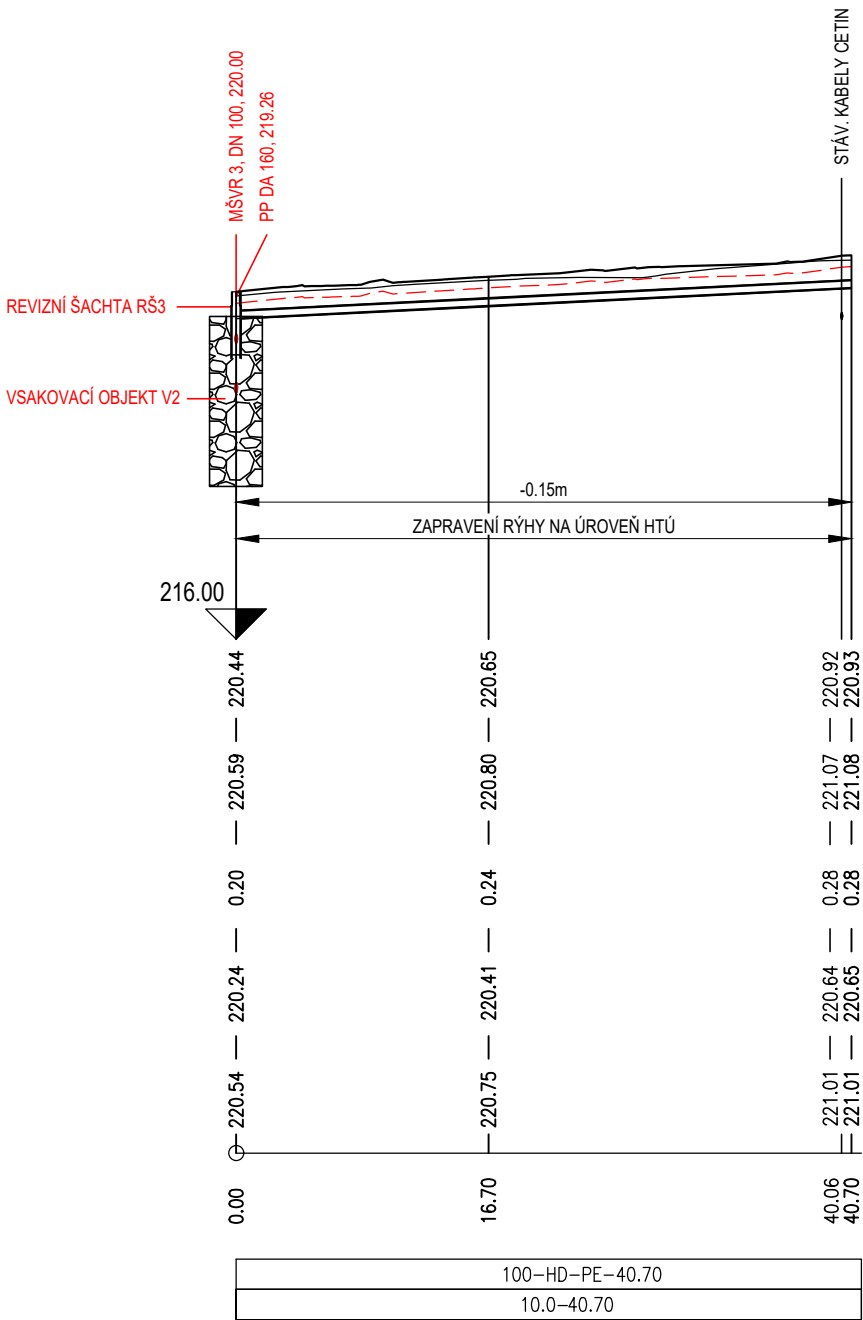


PODÉLNÝ PROFIL MĚLKÉ ŠTĚRKOVÉ VSAKOVACÍ RÝHY MŠVR 2

MĚŘÍTKO:1:500/100


POZNÁMKA:

- UPRAVENÝ TERÉN
- STÁV. TERÉN
- HTÚ



POZNÁMKA:

- ZEMNÍ PRÁCE BUDOU PROVÁDĚNY PO VYTYČENÍ INŽENÝRSKÝCH SÍTÍ A JEJICH OVĚŘENÍ RUČNĚ KOPANÝMI SONDAMI.
- V RÁMCI STAVENIŠTĚ SE MOHOU NACHÁZET ROZVODY NEZAKRESLENÉ V PD - ZEMNÍ PRÁCE JE NUTNÉ PROVÁDĚT S MAX OPATRNOSTÍ.
- RÝHU LZE PROVÉST BEZ PAŽENÍ DO HL. 1,2 m.
- POKUD BY BYLA STABILITA STĚNY VÝKOPU OHROŽENA VIBRACEMI, KLIMATICKÝMI VLIVY, PROVOZEM NA STAVENIŠTI APOD. MUSÍ SE PAŽIT DO HLOUBKY 0,7 m.
- VZNIKLÁ ŠTĚRBINA MEZI PAŽENÍM A ROSTLOU ZEMINOU BUDE VYPLNĚNA OBSYPEM TAK, ABY PAŽENÍ AKTIVNĚ PŮSOBILO NA OKOLNÍ TERÉN.

PROJEKT		INVESTOR		ARCHITEKT	
PARK NA MORAVSKÉM NÁMĚSTÍ V BRNĚ		ÚMČ Brno-střed Dominikánská 2 601 69, Brno IČO: 44992785 DIČ: CZ44992785		 consequence forma, s.r.o. 756 04, Nový Hrozenkov 760 IČO: 04849582 DIČ: CZ04849582 kancelář Brno: Botanická 59, 602 00 Brno e. info@consequence.cz t. +420 530 345 204	
ZPRACOVATEL ČÁSTI		JV PROJEKT VH s.r.o., Kosmákova 1050/49, 615 00 Brno		DATUM 30.06.21	PARÉ
AUTORIZOVANÝ PROJEKTANT		Ing. Jiří Vítek, ČKAIT 1000744			
VYPRACOVAL		Ing. Veronika Brychtová			
STUPEŇ DOKUMENTACE		PDPS		MĚŘÍTKO 1:500/100	
ČÁST DOKUMENTACE		D.1.4.1.A Hospodaření s dešťovými vodami			
NÁZEV VÝKRESU		Podélný profil mělké štěrkové vsakovací rýhy MŠVR2		ČÍSLO VÝKRESU D.1.4.1.A.6	