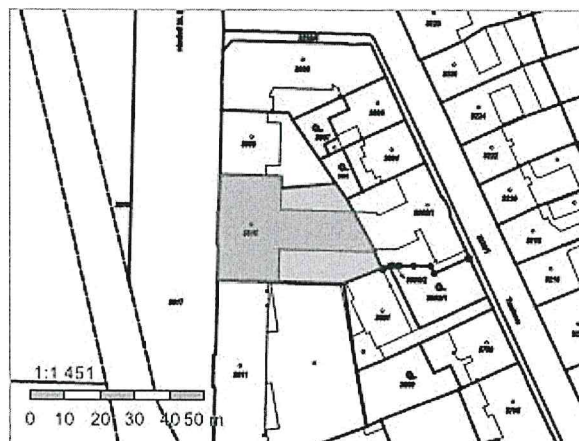


Informace o pozemku

Parcelní číslo: [3810](#) ↗
Obec: [Brno \[582786\]](#) ↗
Katastrální území: [Černá Pole \[610771\]](#)
Číslo LV: [10001](#)
Výměra [m²]: 1162
Typ parcely: Parcela katastru nemovitostí
Mapový list:
Určení výměry: Graficky nebo v digitalizované mapě
Druh pozemku: zastavěná plocha a nádvoří



Součástí je stavba

Budova s číslem popisným: [Černá Pole \[490423\]](#) ↗; č. p. 1902; stavba občanského vybavení
Stavba stojí na pozemku: p. č. [3810](#)
Stavební objekt: [č. p. 1902](#) ↗
Ulice: [náměstí 28. října](#) ↗
Adresní místa: [náměstí 28. října 1902/22](#) ↗

Způsob ochrany nemovitosti

Název

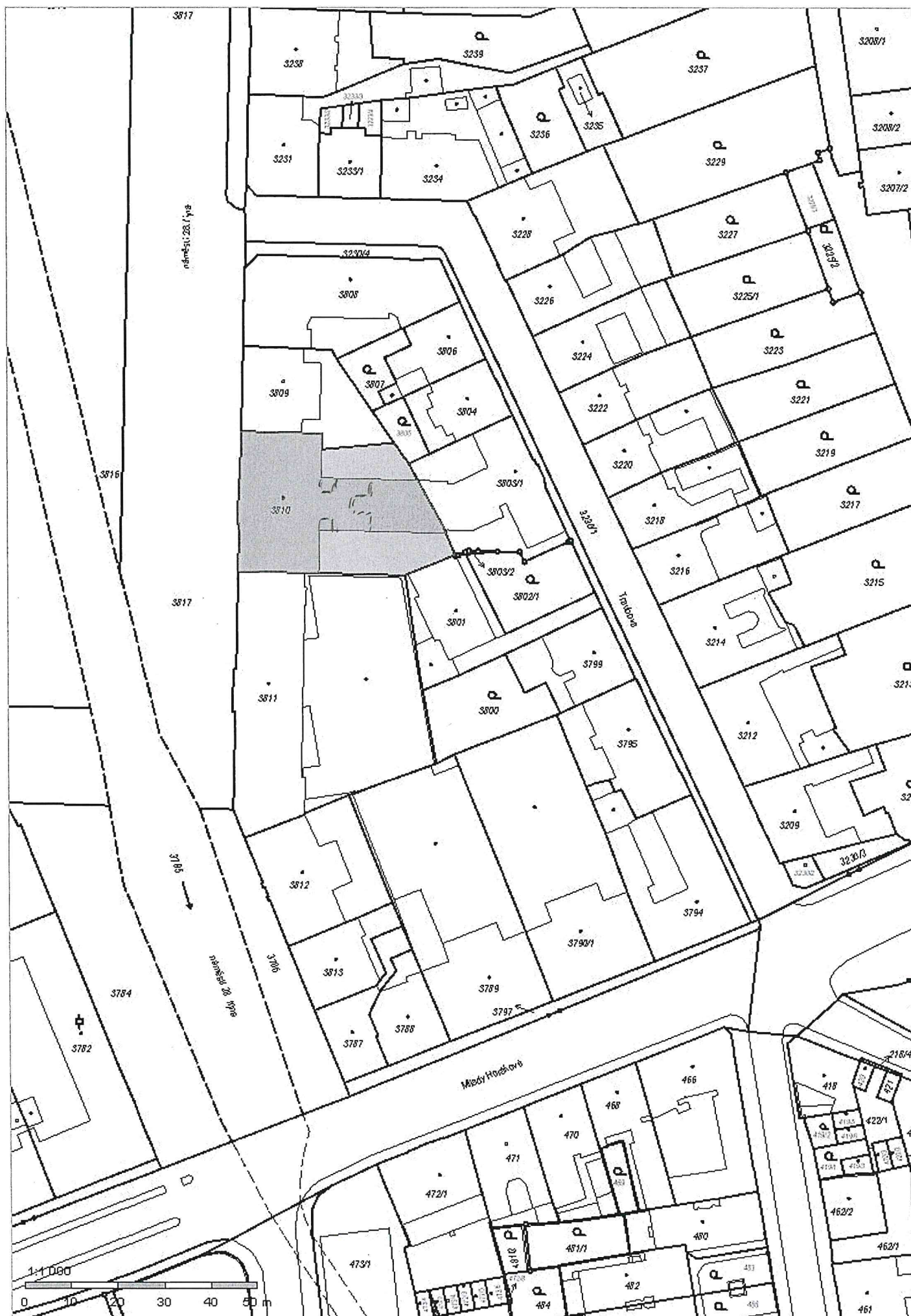
ochr.pásma nem.kult.pam.,pam.zóny,rezervace,nem.nár.kult.pam

Seznam BPEJ

Parcela nemá evidované BPEJ.

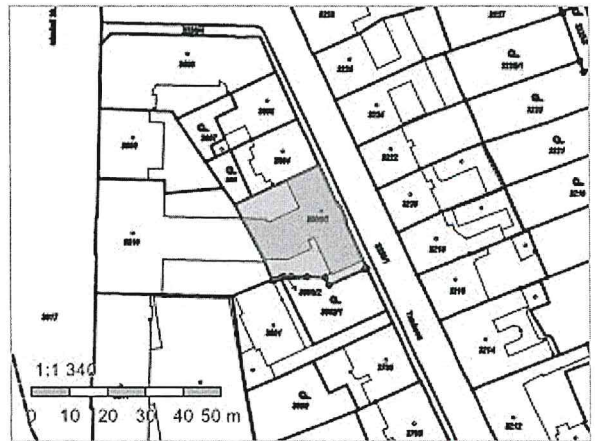
Nemovitost je v územním obvodu, kde státní správu katastru nemovitostí ČR vykonává [Katastrální úřad pro Jihomoravský kraj, Katastrální pracoviště Brno-město](#) ↗

Zobrazené údaje mají informativní charakter. Platnost dat k 09.02.2022 14:00.



Informace o pozemku

Parcelní číslo: [3803/1](#) ↗
Obec: [Brno \[582786\]](#) ↗
Katastrální území: [Černá Pole \[610771\]](#)
Číslo LV: [10001](#)
Výměra [m²]: 642
Typ parcely: Parcela katastru nemovitostí
Mapový list:
Určení výměry: Graficky nebo v digitalizované mapě
Druh pozemku: zastavěná plocha a nádvoří



Součástí je stavba

Budova s číslem popisným: [Černá Pole \[490423\]](#) ↗; č. p. 1917; stavba občanského vybavení
Stavba stojí na pozemku: p. č. [3803/1](#)
Stavební objekt: [č. p. 1917](#) ↗
Ulice: [Traubova](#) ↗
Adresní místa: [Traubova 1917/5](#) ↗

Způsob ochrany nemovitosti

Název

ochr.pásma nem.kult.pam.,pam.zóny,rezervace,nem.nár.kult.pam

Seznam BPEJ

Parcela nemá evidované BPEJ.

Nemovitost je v územním obvodu, kde státní správu katastru nemovitostí ČR vykonává [Katastrální úřad pro Jihomoravský kraj, Katastrální pracoviště Brno-město](#) ↗

Zobrazené údaje mají informativní charakter. Platnost dat k 09.02.2022 14:00.

