KATASTRY	VEVEŘÍ	
PARCELNÍ ČÍSLA	1400/1	
DRUH POVRCHU	DLAŽBA CHODNÍK	MLAT
VZDÁL. OBJEKTŮ A VRCHOL. BODŮ 0.24	3.93	6.20
OZNAČENÍ VRCHOLOVÝCH BODŮ	NA LT DN 100	SO 402 PÍTKO

MĚŘÍTKA 1:100/100

SO 401
VODP

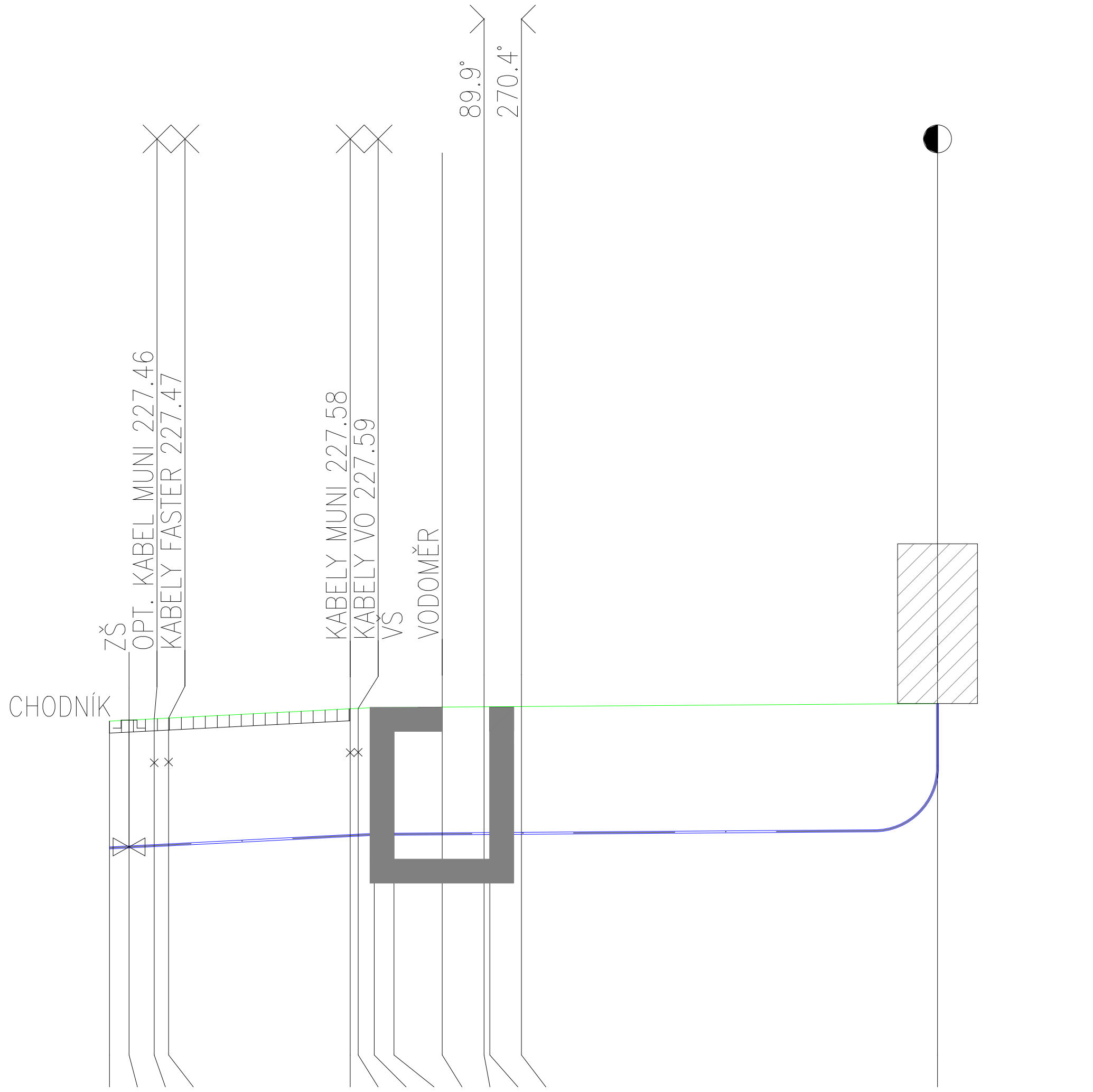

DETAIL NAPOJENÍ

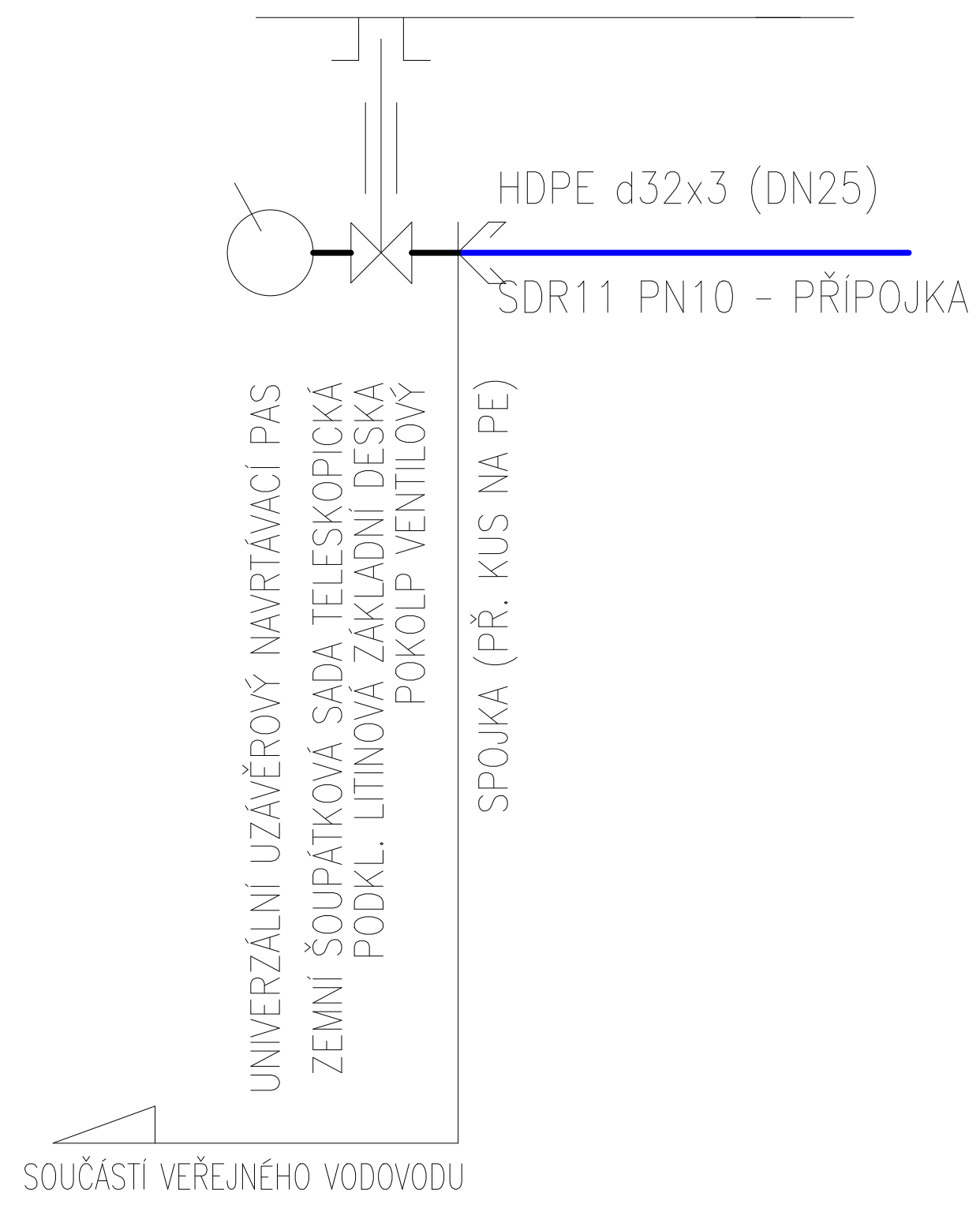

SCHEMA VODOMĚRNÉ SESTAVY:

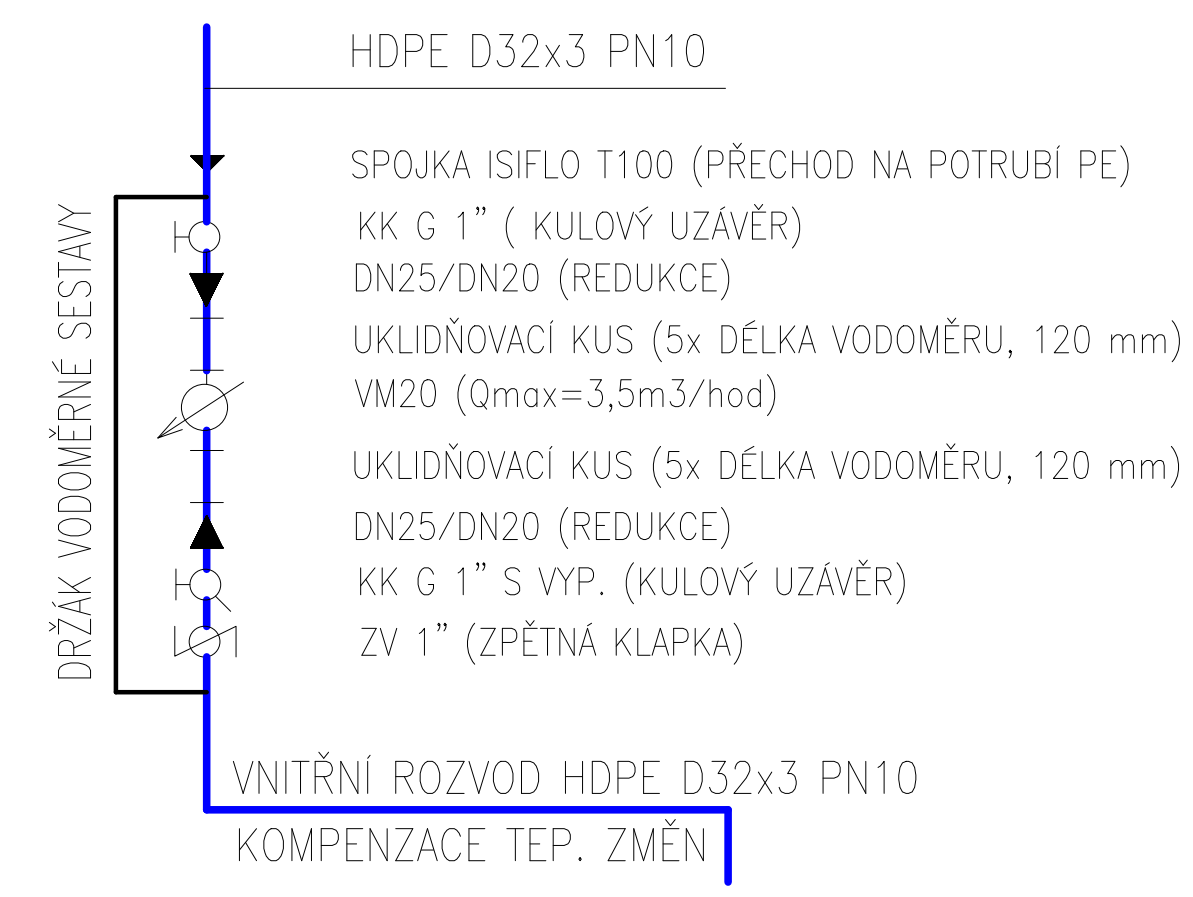

PŘED SAMOTNOU REALIZACÍ STAVBY JE NUTNÉ OVĚŘIT HLOUBKY VŠECH STAVBOU DOTČENÝCH SÍTÍ A DODRŽET POŽADAVKY ČSN 73 6005!

OSA POTRUBÍ	226.39	226.41	226.42	226.43	226.55	226.55	226.56	226.56	226.57	226.57	226.57	226.58	226.61
HLOUBKA VÝKOPU	1.70	1.70	1.70	1.70	1.70	1.70	1.70	1.70	1.71	1.70	1.70	1.70	1.70
KÓTA VÝKOPU	226.28	226.29	226.31	226.32	226.43	226.44	226.45	226.45	226.45	226.46	226.46	226.46	226.50
HLOUBKA DNA POTRUBÍ	1.60	1.60	1.60	1.60	1.60	1.60	1.60	1.60	1.60	1.60	1.60	1.60	1.60
KÓTA DNA POTRUBÍ	226.38	226.39	226.41	226.42	226.53	226.54	226.55	226.55	226.56	226.56	226.56	226.56	226.60
KÓTA PŮVODNÍHO TERÉNU	227.98	227.99	228.01	228.02	228.13	228.14	228.15	228.15	228.16	228.16	228.16	228.16	228.20
SROVNÁVACÍ ROVINA	216												
STANIČENÍ [km/m]	0.0	0.24	0.56	0.74	3.01	3.11	3.31	3.56	4.17	4.69	4.76	5.16	10.37

DN[mm]-MATERIÁL-DÉLKA[m]	DN25-HDPE d32x3-10.37	
SKLON[?]-DÉLKA[m]	51.28-3.31	7.09-7.06
ULOŽENÍ	Pískové lože 150 mm, obsyp 300 mm	
PRŮTOK[l/s]-RYCHLOST[m/s]	0.1-0.20	

SO 401 - VODOVODNÍ PŘÍPOJKA, SO 402 PÍTKO

K.Ú: BRNO, VEVEŘÍ [610372]

ZODPOVĚDNÝ PROJEKTANT: Eva Wagnerová	VYPRACOVAL: PK PATOČKA Ing. Eva Patočková	**Eva Wagnerová** Tomešova 1, 602 00, Brno tel/ fax 543 215 577, ewa@volny.cz		
LOKALITA: Brno, Veveří				
OBJEDNATEL: Statutární město Brno, Dominikánské náměstí 1, Brno 602 00, IČO: 44992785, DIČ: CZ44992785				
JÁNÁČKOVO NÁMĚSTÍ_ÚPRAVA STŘEDOVÉ ČÁSTI PARKU		DATUM	05/2024	PARÉ:
		ZAK.ČÍSLO		
		STUPEŇ	US	
PODÉLNÝ PROFIL VODOVODNÍ PŘÍPOJKY		FORMÁT: 2 X A4	MĚŘÍTKO: 1:100/100	PŘÍL.Č.: SO 401.03