

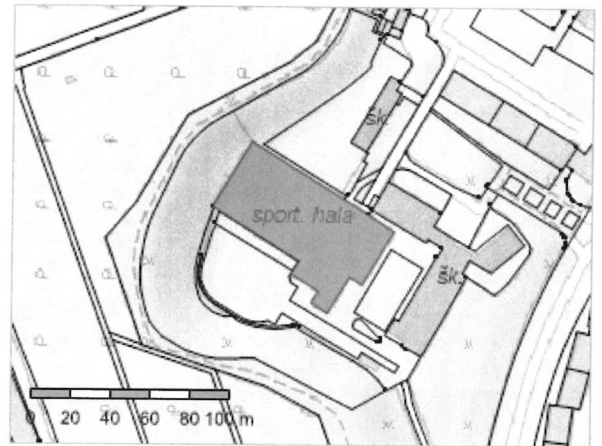






Informace o pozemku

Parcelní číslo: [898](#) 
Obec: [Brno \[582786\]](#) 
Katastrální území: [Veveří \[610372\]](#)
Číslo LV: [10001](#)
Výměra [m²]: 3355
Typ parcely: Parcela katastru nemovitostí
Mapový list: [DKM](#)
Určení výměry: Graficky nebo v digitalizované mapě
Druh pozemku: zastavěná plocha a nádvoří



Součástí je stavba

Budova s číslem popisným: [Veveří \[411639\]](#) ; č. p. 1012; stavba občanského vybavení
Stavba stojí na pozemku: p. č. [898](#)
Stavební objekt: [č. p. 1012](#) 
Ulice: [Úvoz](#) 
Adresní místa: [Úvoz 1012/55a](#) 


Způsob ochrany nemovitosti

Název

ochr.pásmo nem.kult.pam.,pam.zóny,rezervace,nem.nár.kult.pam

Seznam BPEJ

Parcela nemá evidované BPEJ.

Nemovitost je v územním obvodu, kde státní správu katastru nemovitostí ČR vykonává [Katastrální úřad pro Jihomoravský kraj, Katastrální pracoviště Brno-město](#) 

Zobrazené údaje mají informativní charakter. Platnost dat k 24.07.2025 09:00.